






УСЛОВНЫЕ ОБОЗНАЧЕНИЯ:

-  Границы проектирования
-  Красные линии
-  Земельные участки зарегистрированные в ГКН
-  Существующие здания и сооружения
-  Дороги и проезды
-  Застройка индивидуальными гаражами

						234/16/4934/ППИМ				
						ПРОЕКТ ПЛАНИРОВКИ И МЕЖЕВАНИЯ ТЕРРИТОРИИ Линеный объект (тепловая сеть)				
						Основная часть проекта планировки		Стадия ПП	Лист 3	Листов 1
						План современного использования территории Опорный план		ООО "Земля и недвижимость"		
Изм.	Кол.уч	Лист	Недок.	Подп.	Дата					
						ГИП		Заворохина		2016

масштаб 1:1000